

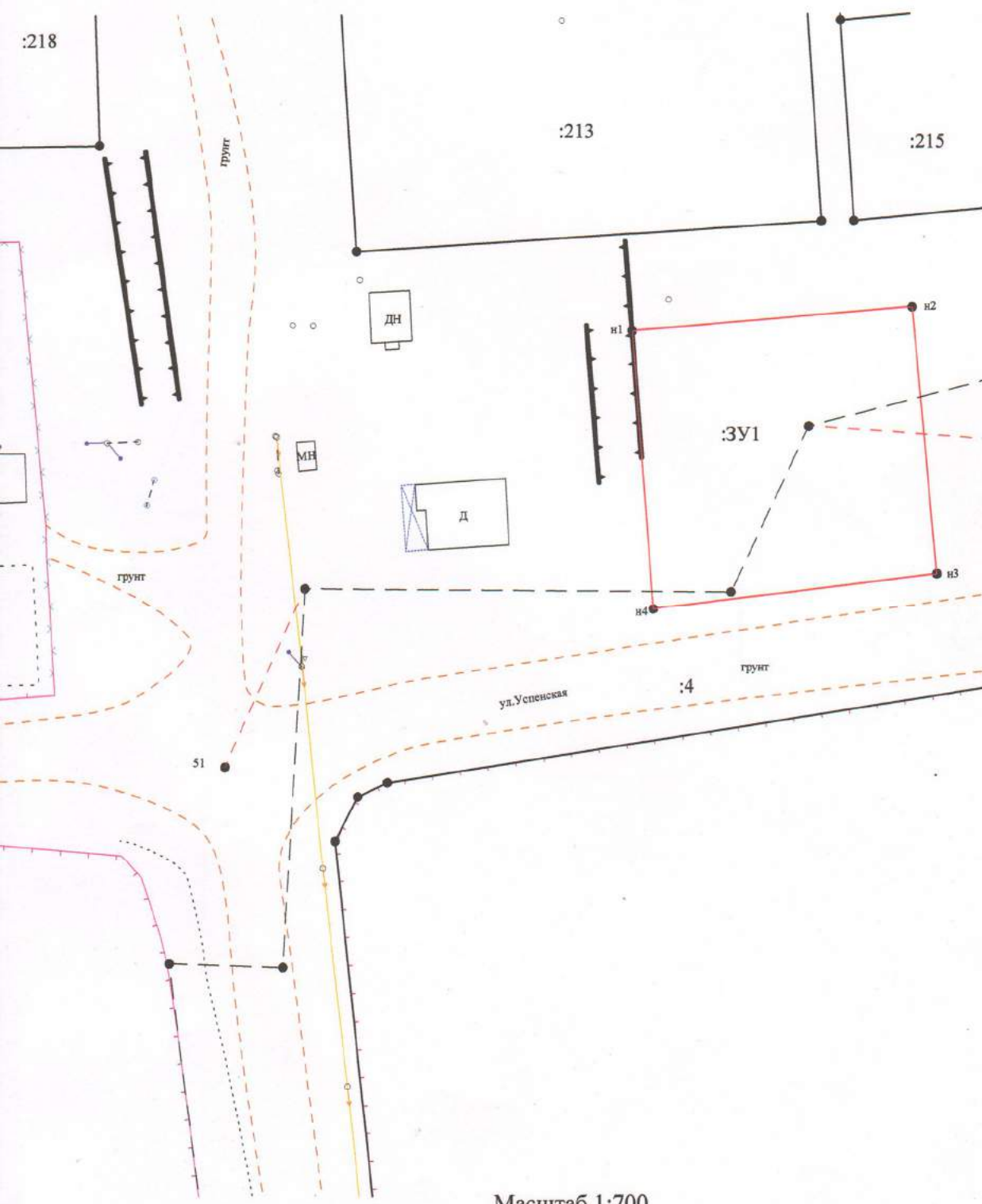
СХЕМА РАСПОЛОЖЕНИЯ ЗЕМЕЛЬНОГО УЧАСТКА
по образованию земельного участка :ЗУ1, из земель кадастрового квартала 51:04:0040001

Разрешенное использование: Для индивидуального жилищного строительства

Адрес: Мурманская область, МО с.п. Варзуга Терского района, с. Варзуга, ул. Успенская

Площадь: 1200 м²

Категория земель: Земли населенных пунктов

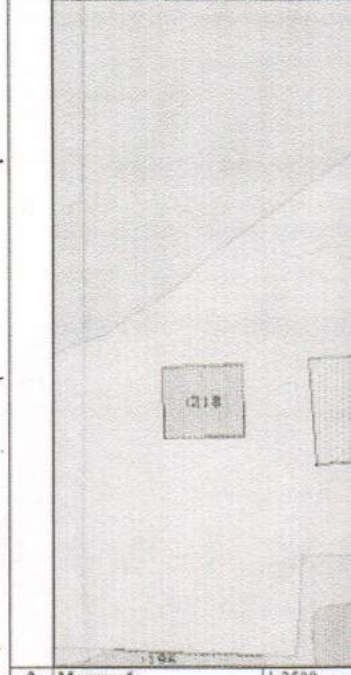


КАДАСТРОВЫЙ ПЛАН ТЕРРИТОРИИ

"31" октября 2014 г. № 51/301/14-97894

Номер кадастрового квартала:

1 План (чертеж, схема) земельных участ



2 Масштаб: 1:2500

Техник | категории межрайонного отдела
Мурманской области
(наименование должности)

Масштаб 1:700

ПРИЛОЖЕНИЕ

к Постановлению Администрации
муниципального образования сельское
поселение Варзуга Терского района

« » 20 г.

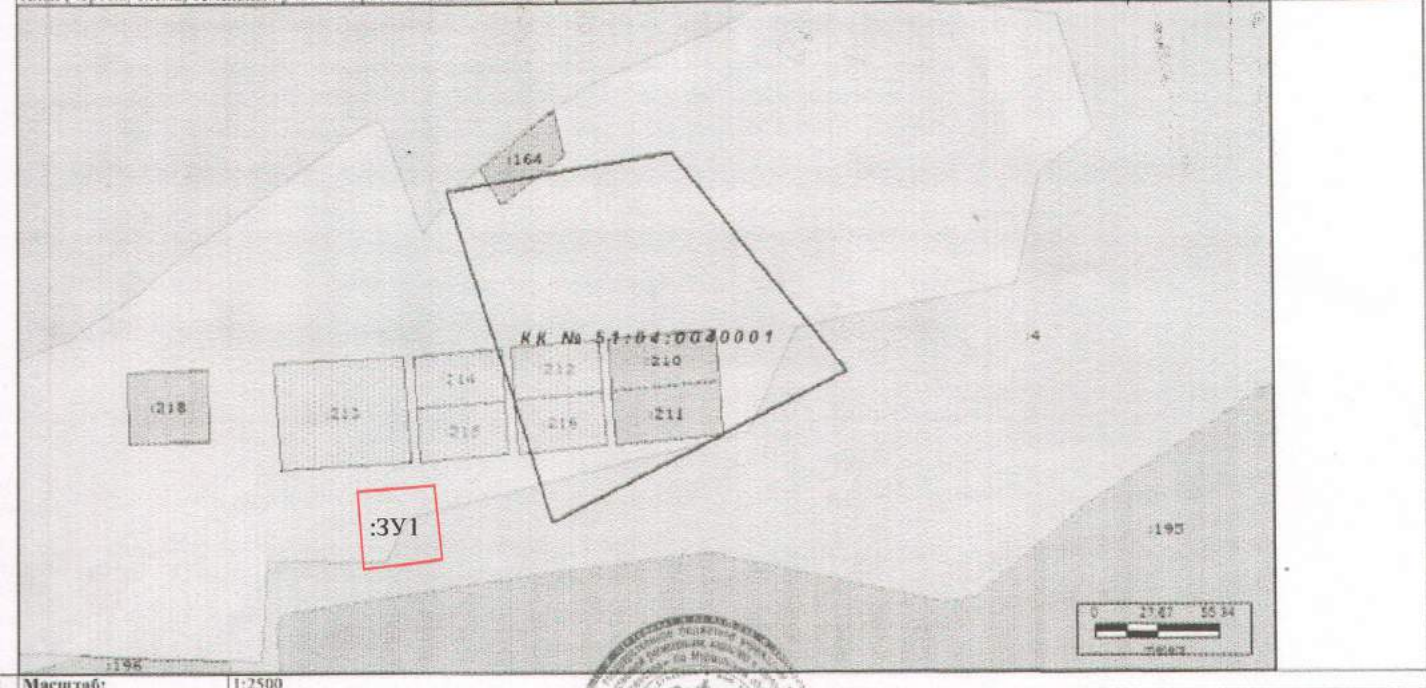
КПТ.2.1

КАДАСТРОВЫЙ ПЛАН ТЕРРИТОРИИ

от октября 2014 г. № 51/301/14-97894

номер кадастрового квартала: 51:04:0040001

План (чертеж, схема) земельных участков, расположенных в кадастровом квартале:



Инженер I категории межрайонного отдела филиала ФГБУ "ФКП Росреестра" по Мурманской области
(именование должности)



Золотарёва Н. А.
(инициалы, фамилия)

Система координат: МСК-51

№	Координаты	
	X, м.	Y, м.
н1	363480.73	1604328.23
н2	363483.53	1604363.10
н3	363450.33	1604366.09
н4	363446.07	1604330.81